

OBOZ



WĘDRÓWNY

ZH

GNIEZNO

19 VII
1 VIII

ZAKOPANE - główna baza sportów górskich, stacja rekreacyjna i klimatyczno-lecznicza - Tatry - najwyższy masyw górski w Karpatach zajmują powierzchnię ok. 750 km², z czego ok 1/5 obszaru należy do Polski. Tatry Polskie dzielą się na Zachodnie i Wysokie. Najwyższy szczyt Rysy 2499 m. Wśród 7 dużych dolin najpiękniejsza w Tatrach Zachodnich Dolina Kościeliska i w Tatrach Wysokich - Dolina Rybiego Potoku, w której leży największe jezioro polodowcowe Morskie Oko 34,5 ha. Najgłębszy - Wielki Staw 79,3 m w Dolinie Pięciu Stawów Polskich. Tatrzański Park Narodowy - zajmujący północno-zachodni obszar Tatr o powierzchni 21,792 ha wyróżnia szczególnie cenna flora i fauna.



20 VII

DOLINA BIAŁEGO - wcieta w zbocza lesistych regli; Krukwi od wsch. i Sarniej Skąty od zach. Dol. Białego tworzy pełen uroku jar, którego dnem przebiega się wśród skał wapiennych wartki tworzący liczne baseny i kaskady potok. Na zboczach i dnem zachowały się dolnoreglowe lasy bukowo-jodłowe jedne z ostatnich i najładniejszych w Tatrach. Na skałach aż po sam potok schodzi kosodrzewina, górną granicę lasu zdobią skupiska limb.



21 VII

DOLINA STRAŻYSKA - jest to najpiękniejsza i najczęściej zwiedzana dolina w najbliższej okolicy Zakopanego. Ciągnie się na ok. 3 km i pochodzi swoimi górnymi partiami pod pianowe mury Giewontu. W górnej części doliny leży niewielka, lecz piękna Flakta. Powyżej niej dolina dzieli się na dwa ramiona, prawym zwany Dolinką, dochodzi do samych stóp głównej turni Giewontu.






VII

23

GUBALÓWKA - grzbiet jej ciągnie się na znacznej przestrzeni ponad kotliną zakopiańską, wysokość wynosi 1123 m. Grzbiet zbudowany jest z piaskowców fliszowych, nazwę wziął od wsi Roztacza się stąd wspaniały widok na Kotlinę Zakopiańską i na przede wszystkim Polskę. Panorama z Gubalówki jest wyjątkowo dydaktyczna. Wyraźnie zaznacza się w geograficzny i geologiczny podział Tatr.

MUZEUM
Jana Kasprowicza
ZAKOPANE
HARENDA



24

VII



DOLINA KOŚCIELISKA - najpiękniejsza i najciekawsza dolina Tatr Zachodnich, ciągnie się na długości ok. 8 km, podchodząc pod główny grzebień tatrzański. Swoją niezwykły urok zawdzięcza skupieniu nie wnikliwym zarówno przepięknych form krajobrazowych jak i osobliwości wlotowym terenom napiętnym jakimi są liczne jaskinie, wywierzyska i fantastycznych kształtów turnie. Cała dolina owiana jest urokiem legend poszukiwaczy skarbow i tradycji górniczych, sięgających do XV w. Można tu zobaczyć utworzoną przez skały tzw. Bramę Kantańki, piękną polanę King Miętusię, Stare Kościelisko. Dalej dolina przy zweżeniu tworzy Bramę Kroszeńskiego, gdzie można zobaczyć także Łodowe Źródło. O wspaniałości tego zakątka świadczą słowa S. Żeromskiego „Ładniejsze miejsce jeśli jest na kuli ziemskiej - to niech sobie będzie. Dla mnie Dol. Kościeliska jest majstersztykiem przyrody.”



WYSTAWA TATRAŃSKA
KRAJOBRAZOWA
WYSTAWA NA HALI ORNAK
ul. W. Gołob (G.O.T.)
KRAJOBRAZOWA
WYSTAWA NA HALI ORNAK
ul. W. Gołob (G.O.T.)

25 VII

DOLINA MAŁEJ ŁAKI - jest najmniejszą z wolnych dolin
Polskich i jedyną prawie w całości wyciętą w skałach osadliwych.
Jej część północna nie została przeobrażona przez lodowce
i ma profil w kształcie litery „V”. Porastają ją lasy świerkowe.
Zach. zboczu sterczą w górze dolomitowe skałki. W środkowej
słonecznej części doliny leży pełna kwiatów Hala Małej Łaki.



26 VII

DOLINA CHOCHOŁOWSKA - największa z dolin Polskich Tatr
Zachodnich podchodzi pod kopulaste tony potężne wierzchy ich różnego
grzbietu. W górnej części znajduje się największa z hal tatrzańskich Polana
Chochołowska. W odległości 5 km od wylotu znajduje się Polana Huciska,
gdzie niegdyś były kopalnie żelaza. W ścianie skalnej poza polaną umiarkowaną
jest tablica ku czci organizatorów tzn. powstania chochołowskiego w r. 1846
J. Kmietowicza i J. K. Andrusikowicza. Z samej Polany Chochołowskiej
rozciąga się piękny widok na umiarkowane grzbiety Kominiarskiego Wierchu
i dziwaczne w kształtach Płnicy Chochołowskiej oraz Wołowiec w głębi
doliny.



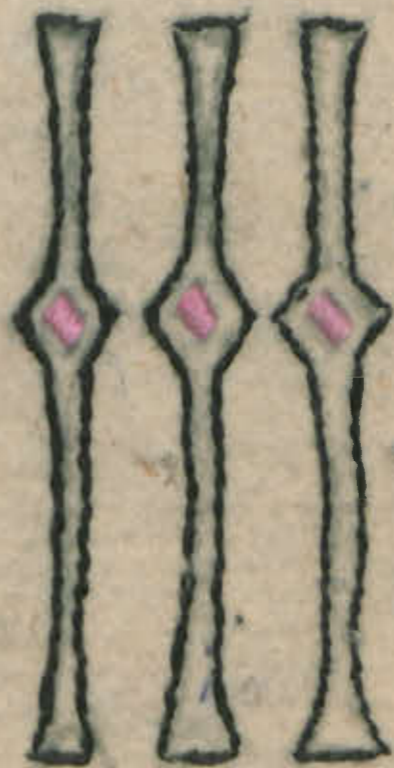
Stacja 107 km
na Polanie Chochołowskiej
501

DOLINA CHOCHOŁOWSKA

27

VH

DROGA POD REGLAMI - biegnie u podnóża lesistych w
pobliżu kotłowni zakopiańskiej na wysokości 900m, wiążąc najład-
niejszy szereg dolin tetrzeńskich. Jest to stara droga górnicza,
łożono tuż przed zbudowaniem kolei z Kościelisk do hut w Kuznicach. Do-
drogę pod Reglami do ujść Dolin: Białego, ku Dziurze, do
Stróżyskiej, Małej Łąki.





Foryga, Jesiolowski

Paikert Nuiszynski
Parchanowicz

Ralszka Kowalska

Sobczak

Kowalczyk

Sirzedin

Haremza

Krupiewicz




WYKONANO W KRAJOWYM
SZKOLENIU W ROSTOKU

WYKONANO W KRAJOWYM
SZKOLENIU W ROSTOKU
W. Szostak 100, tel. 043-250000
04-530 Rostok

DOLINA PIĘCIU STAWÓW POLSKICH - jest to jedna z najdzikszych i najładniejszych w Tatrach dolin polodowcowych. Żywnicze powietrze i potok pieniący się wzdłuż całej drogi podnoszą wartości rekreacyjne wędrówki. Trasa prowadzi przez polankę Stara Roztoka, następnie utworzone na progu Nizni Wodogrzmoty tzw. Wodogrzmoty Mickiewicz, dalej zaś znajduje się Nowa Roztoka i najpotężniejszy wodospad Tatr Wielkiej Sikkony.


28 VII



29 VII

KASPROWY WIERCH - wznosi się w głównej Tatr, na granicy polsko-czechosłowackiej, niemal w środku Tatr Polskich. Jego wysokość wynosi 1987 m. Na wierzchołek dostajemy się kolejką linową. 20 min powietrznej podróży, a wrażenia i emocje naprawdę niezapomniane. Liny rozpięte są zrazu nad lasami Dol. Bystrej. Pierwsza stacja znajduje się na Mysłenickich Turniach, skąd kolejka wiezie nas nad lasami Dol. Gorczykowej. W dole tej doliny widać trasę nowego wyciągu, a także polanę na której 2. III 1955 r. lawa z Kondratowego Wierchu zniszczyła schronisko i pogrzebiła 5 osób. Górna stacja znajduje się na wysokości 1959 m, skąd rozciąga się widok na królującą nad otoczeniem pianiolę Świnicy 2300 m.

Państwowy Zakład Turystyczny - Kraków
Wzrostki na Hall Kondratowej w Tatrach



*HALA GĄSIENICOWA - leżąca w Dol. Stawów Gąsienicowych
u podnóża granitowych wierzchoł jest jednym z najpiękniejszych zakątków
Tatr Polskich. Na pokrytej granitowymi głazami polanie znajduje się kilka
szalensów. Sama dla siebie stanowi Hala Gąsienicowa cel pięknej
niezbyt odległej wycieczki; wiedzie przez nią popularny szlak górski
do Morskiego Oka oraz szlak zejściowy z Kasprowego Wierchu. Stąd
również wybiegają liczne drogi na okoliczne szczyty.*

30 VII



31 v++

HALA OLCZYSKA - Dol. Olczyńska poza wyłotem znacznie
rozszerza tworząc w swej środkowej części uroczą Halę Olczyńską.
Znajduje się na niej grupa szop i szałasów. Nazwa może pochodzić
od przysiółka Olcza. Wg. ilustracji z r. 1767, hala należała do
Dunajca. Cały obszar jest zbudowany ze skał osiadłych, a z
granitu przetrwał tu ludowiec. Na wsch. skraju polany bije
Wzniesienie Olczyńskie (1065 m) największe z krasowych źródeł
Polskich.



2-3

VHM

CSRS

KRAKÓW



ZAKOPANE



LYSA POLANA



STARY SMÝKOVEC



DEMÄNÖWSKÉ JASKINIE



POPRAĐ VELKA



LIPTÓW MIKULÁSZ

4 → 5

VIII

Kraków miasto żywych kamieni jest świadectwem tysiąc letnich dziejów narodu, skarbnicą pamiątek, ośrodkiem kultury nauki i sztuki oraz ważnym centrum przemysłowym. Nie więc dziwnego że przyciąga turystów i z kraju i z zagranicy. Mur Krakowa są jakby otwartą księgą z której wyzłotać można historię miastnych wieków. Zamek Królewski na Wawelu, monumentalne budowle, zażytkowe gotyckie baszty, wyniosłe kościoły, piękne pałace i kamienice mieszczańskie, architektura dawna i współczesna - oto dokumenty narodowej tradycji przeszłości i teraźniejszości. Początki brodu Krakowa opisał w XII wieku mistrz Wincenty Kadłubek na kartach „Kroniki polskiej”, a w 250 lat później Jan Długosz przekazał nam barwnie opowieści o Krakusie co zabił smoka i Wawelnie co nie chciała Niemca. Obok Krakowa pełnego zażytków z minionych wieków rozwija się nowoczesne miasto, w którym mieszka 550 000 tys. obywateli. W odległości 10 km od miasta w latach 1949-65 wzniesiono kombinat metalurgiczny im. Włodzimierza Lenina Nowa Huta.

